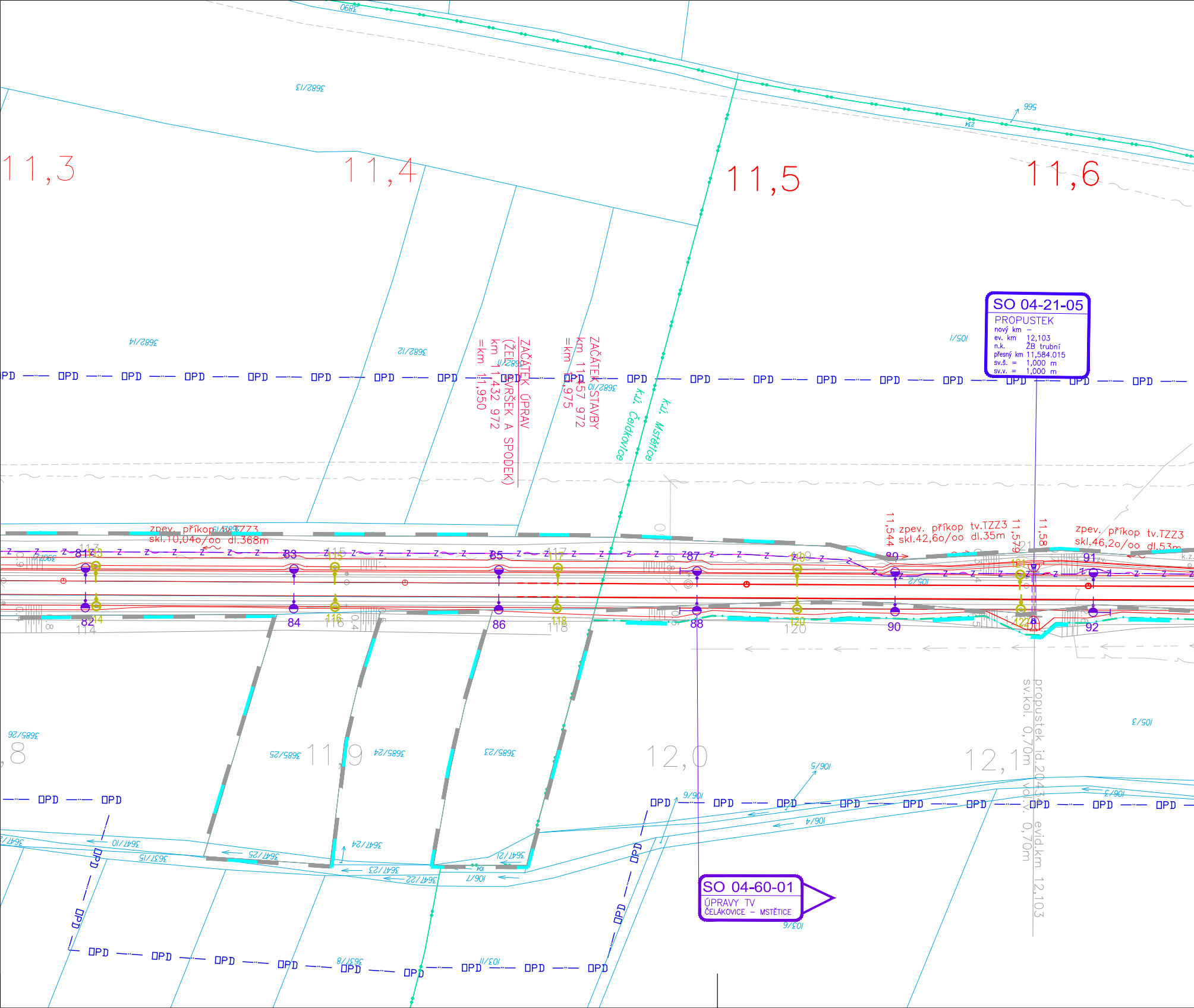

11,3
11,4
11,5
11,6
11,8
11,9
12,0
12,1
SO 04-21-05
PROPUSTEK
nový km –
ev. km 12,103
n.k. ŽB trubní
přesný km 11,584.015
sv.š. = 1,000 m
sv.v. = 1,000 m
ZAČÁTEK ÚPRAV
(ŽEL. SVRŠEK A SPODEK)
km 11,432 972
=km 11,950
ZAČÁTEK STAVBY
km 11,457 972
=km 11,975
k.ú. Čelákovice
k.ú. Mstětice
zpev. příkop tv.TZZ3
skl.10,04o/oo dl.368m
11,544
zpev. příkop tv.TZZ3
skl.42,6o/oo dl.35m
11,579
11,58
zpev. příkop tv.TZZ3
skl.46,2o/oo dl.53m
propustek id.20434 evid.km 12,103
sv.kol. 0,70m vol.v. 0,70m
SO 04-60-01
ÚPRAVY TV
ČELÁKOVICE – MSTĚTICE
OPD
81
82
83
84
85
86
87
88
89
90
91
92
113
114
115
116
117
118
119
120
121
122
3682/13
3682/14
3682/12
3682/11
3682/10
3685/26
3685/25
3685/24
3685/23
3647/10
3637/15
3647/25
3647/24
3647/23
3647/22
3647/21
3637/8
105/1
105/2
105/3
106/4
106/5
106/7
106/9
103/6
103/11
995
234
k.z.
zv.

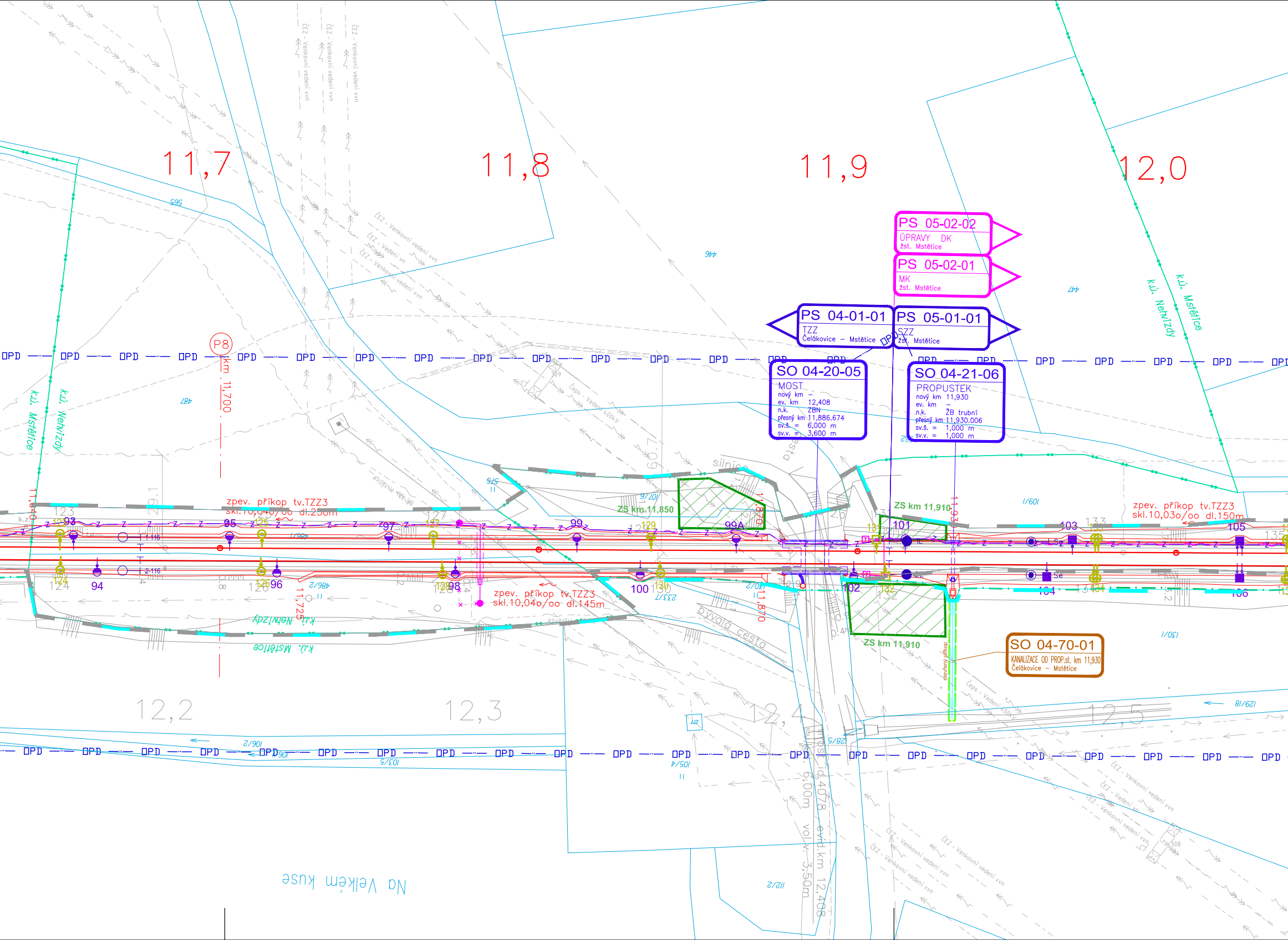
11,7
11,8
11,9
12,0
PS 05-02-02
ÚPRAVY DK
žst. Mstětice
PS 05-02-01
MK
žst. Mstětice
PS 04-01-01
TZZ
Čelákovice – Mstětice
PS 05-01-01
SZZ
žst. Mstětice
SO 04-20-05
MOST
nový km –
ev. km 12,408
n.k. ZBN
přesný km 11,886.674
sv.š. = 6,000 m
sv.v. = 3,600 m
SO 04-21-06
PROPUSTEK
nový km 11,930
ev. km –
n.k. ŽB trubní
přesný km 11,930.006
sv.š. = 1,000 m
sv.v. = 1,000 m
SO 04-70-01
KANALIZACE OD PROP.st. km 11,930
Čelákovice – Mstětice
OPD
P8
km 11,700
k.ú. Mstětice
k.ú. Nehvizdy
zpev. příkop tv.TZZ3
skl.10,04o/oo dl.250m
zpev. příkop tv.TZZ3
skl.10,04o/oo dl.145m
zpev. příkop tv.TZZ3
skl.10,03o/oo dl.150m
ZS km 11,850
ZS km 11,910
ZS km 11,910
11,725
11,870
11,930
silnice
cesta
bývalá cesta
otevřený příkop
ČEZ - Venkovní vedení vvn
ČEPS - Vedení 400kV
Na Velkém kuse
12,2
12,3
12,4
12,5
most id.4078
evid. km 12,408
6,00m
volv. 3,50m
93
94
95
96
97
98
99
99A
100
101
102
103
104
105
106
123
124
125
126
127
128
129
130
131
132
133
134
135
565
487
446
447
1/601
1/301
129/18
103/5
105/4
106/2
112/2
127
128/5
233/1
486/2
309
308

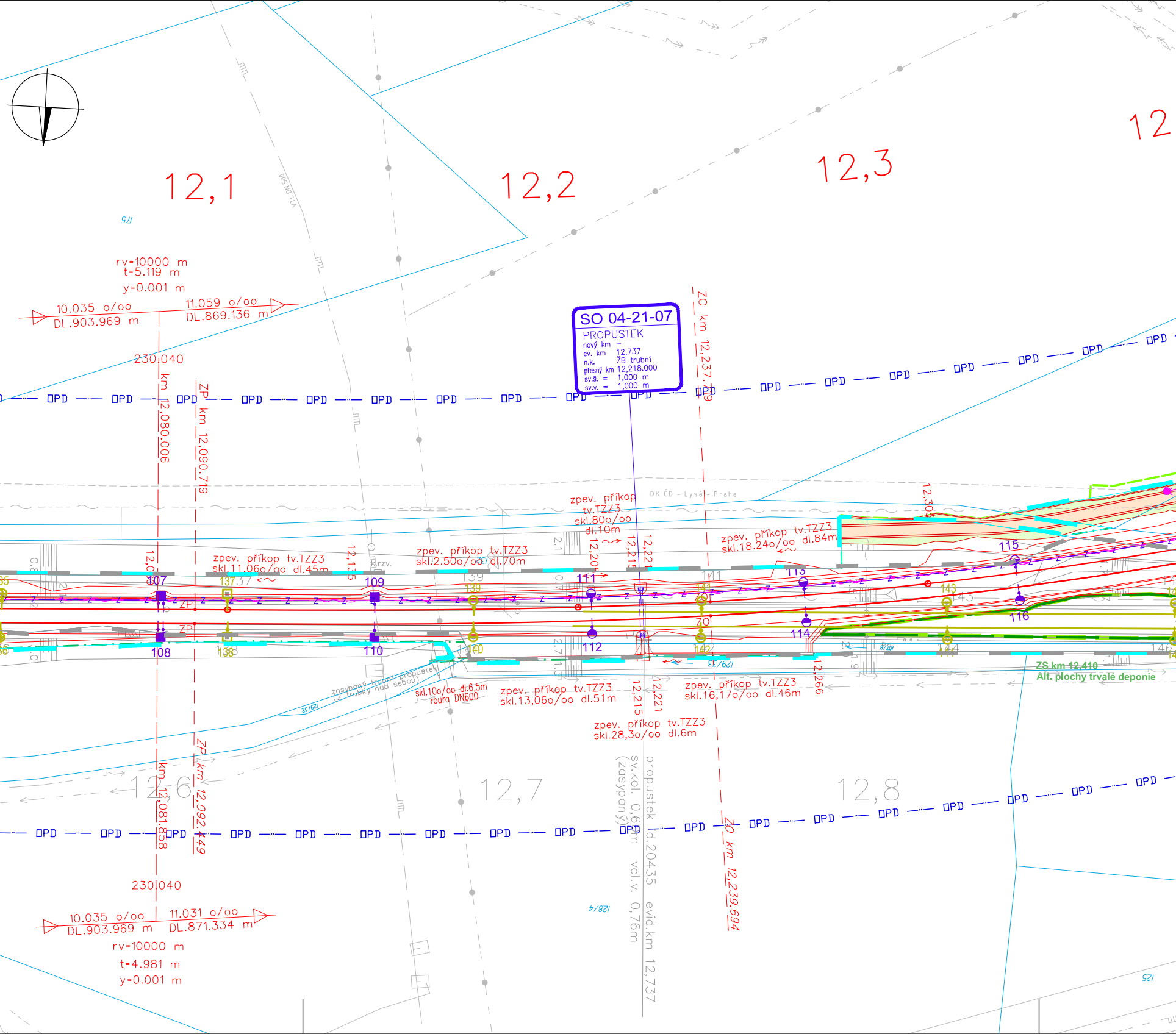

12,1
12,2
12,3
12
VTL DN 500
175
rv=10000 m
t=5.119 m
y=0.001 m
10.035 o/oo
DL.903.969 m
11.059 o/oo
DL.869.136 m
230.040
km 12,080.006
ZP km 12,090.719
SO 04-21-07
PROPUSTEK
nový km –
ev. km 12,737
n.k. ŽB trubní
přesný km 12,218.000
sv.š. = 1,000 m
sv.v. = 1,000 m
ZO km 12,237.119
OPD
DK ČD - Lysá - Praha
12,305
zpev. příkop tv.TZZ3
skl.80o/oo
dl.10m
zpev. příkop tv.TZZ3
skl.11,06o/oo dl.45m
zpev. příkop tv.TZZ3
skl.2,50o/oo dl.70m
zpev. příkop tv.TZZ3
skl.18,24o/oo dl.84m
12,135
12,205
12,215
12,221
krzv.
107
108
109
110
111
112
113
114
115
116
137
138
139
140
141
142
143
144
ZP
ZO
zasypaný trubní propustek
(2 trubky nad sebou)
skl.10o/oo dl.6,5m
roura DN600
zpev. příkop tv.TZZ3
skl.13,06o/oo dl.51m
zpev. příkop tv.TZZ3
skl.28,3o/oo dl.6m
zpev. příkop tv.TZZ3
skl.16,17o/oo dl.46m
12,266
129/32
129/33
ZS km 12,410
Alt. plochy trvalé deponie
12,6
12,7
12,8
km 12,081.858
ZP km 12,092.449
propustek id.20435 evid.km 12,737
sv.kol. 0,6m vol.v. 0,76m
(zasypaný)
ZO km 12,239.694
230.040
10.035 o/oo
DL.903.969 m
11.031 o/oo
DL.871.334 m
rv=10000 m
t=4.981 m
y=0.001 m
128/4
125

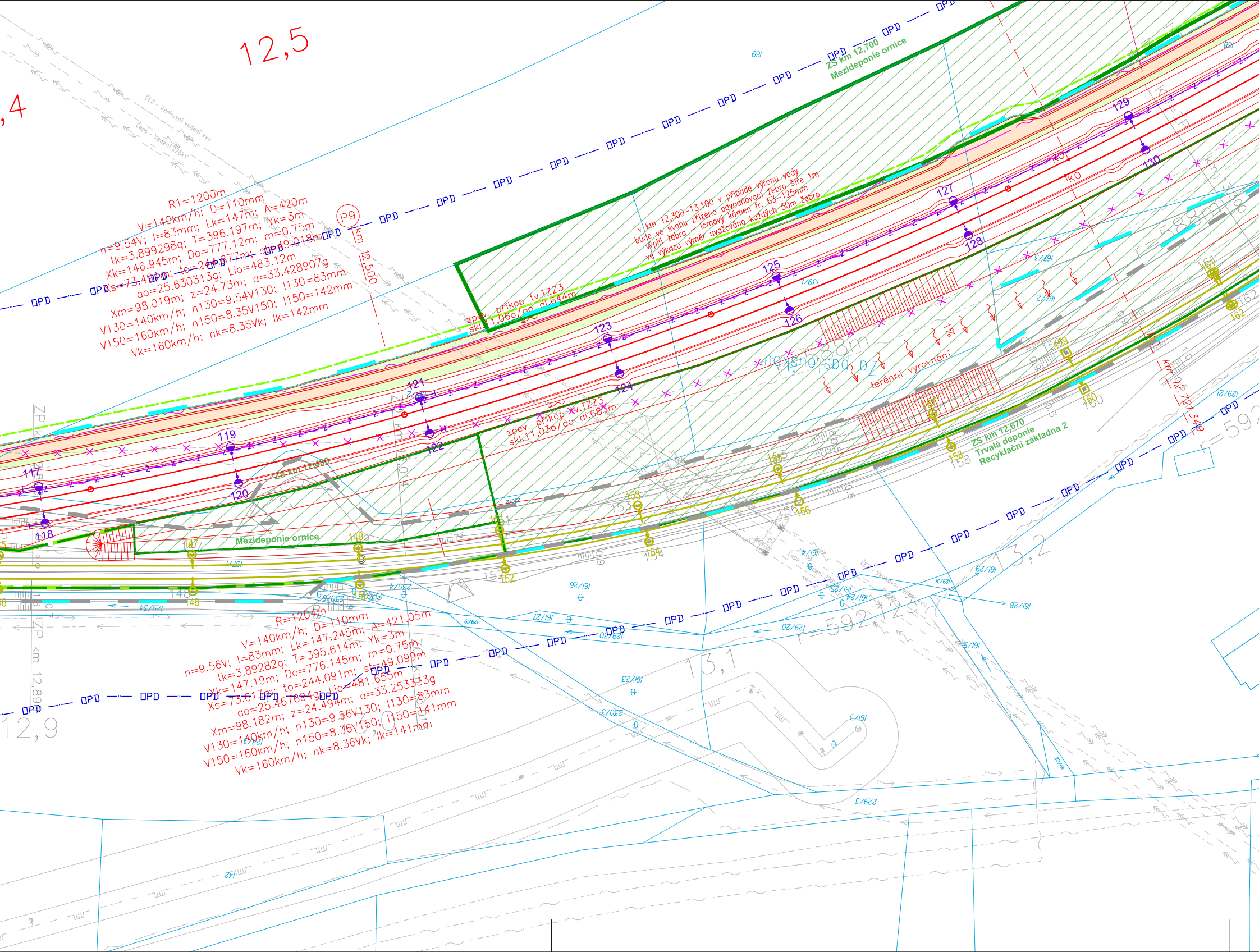
12,5
,4
ČEZ - Venkovní vedení vvn
Čeps - Vedení 220kV
R1=1200m
V=140km/h; D=110mm
n=9.54V; I=83mm; Lk=147m; A=420m
tk=3.899298g; T=396.197m; Yk=3m
Xk=146.945m; Do=777.12m; m=0.75m
Xs=73.491m; to=244.877m; st=49.018m
ao=25.630313g; Lio=483.12m
Xm=98.019m; z=24.73m; a=33.428907g
V130=140km/h; n130=9.54V130; I130=83mm
V150=160km/h; n150=8.35V150; I150=142mm
Vk=160km/h; nk=8.35Vk; Ik=142mm
P9
km 12,500
OPD
ZS km 12,700
Mezideponie ornice
v km 12,300-13,100 v případě výronu vody
bude ve svahu zřízeno odvodňovací žebro šíře 1m
výplň žebra - lomový kámen fr. 63-125mm
ve výkazu výměr uvažováno každých 50m žebro
zpev. příkop tv.TZZ3
skl.11,060/oo dl.644m
zpev. příkop tv.TZZ3
skl.11,030/oo dl.683m
ZS km 12,460
Mezideponie ornice
pastvina, DZ
terénní vyrovnání
ZS km 12,670
Trvalá deponie
Recyklační základna 2
117
118
119
120
121
122
123
124
125
126
127
128
129
130
147
148
149
150
151
152
153
154
155
156
157
158
159
160
161
162
ZP km 12,89
km 12,721,349
12,9
13,1
13,2
R=1204m
V=140km/h; D=110mm
n=9.56V; I=83mm; Lk=147.245m; A=421.05m
tk=3.89282g; T=395.614m; Yk=3m
Xk=147.19m; Do=776.145m; m=0.75m
Xs=73.617m; to=244.091m; st=49.099m
ao=25.467694g; Lio=481.655m
Xm=98.182m; z=24.494m; a=33.253333g
V130=140km/h; n130=9.56V130; I130=83mm
V150=160km/h; n150=8.36V150; I150=141mm
Vk=160km/h; nk=8.36Vk; Ik=141mm
KO
691
891
139/1
167/3
167/2
107/1
230/4
230/6
129/34
129/19
129/20
129/27
129/30
128/3
161/28
161/27
161/29
161/26
161/25
161/24
161/23
161/22
161/3
161/4
230/3
229/3
142

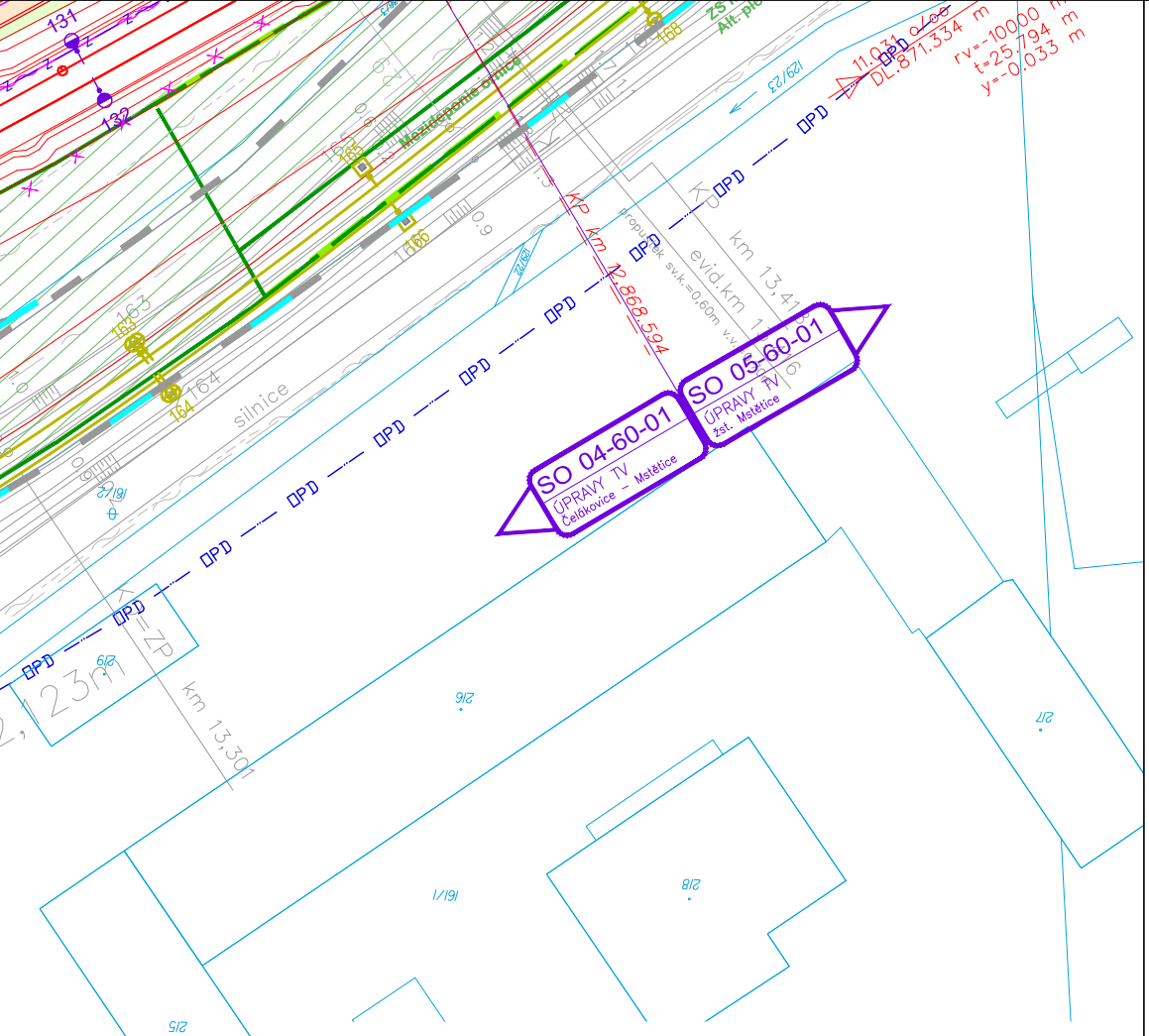

131
132
Mezideponie ornice
163
164
165
166
168
OPD
11,031 OPD
DL.871,334 m
rv=-10000 m
t=25,794 m
y=-0,033 m
KP km 12,868.594
evid.km
km 13,41
km 13,301
silnice
SO 04-60-01
ÚPRAVY TV
Čelákovice - Mstětice
SO 05-60-01
ÚPRAVY TV
žst. Mstětice
916
917
918
161/1
161/2
915

LEGENDA:

STÁVAJÍCÍ STAV

- STÁVAJÍCÍ STAV
- KATASTRÁLNÍ MAPA
- HRANICE KATASTRÁLNÍHO ÚZEMÍ
- OBVOD DRÁHY – PŮVODNÍ
- OBVOD DRÁHY – NOVÝ
- OPD — OCHRANNÉ PÁSMO DRÁHY

STÁVAJÍCÍ INŽENÝRSKÉ SÍTĚ

- kanalizace bez rozlišení
- vodovod
- NTL plynovod
- STL plynovod včetně ochranného pásma
- VTL plynovod včetně ochranného pásma
- kabely NN (podzemní, nadzemní)
- kabely VN (podzemní, nadzemní)
- kabely VVN (pozemní, nadzemní)
- sdělovací kabely
- optické kabely
- zabezpečovací kabely
- kolektory
- kabelovod
- kabelový tunel

NAVRŽENÝ STAV

- NOVÉ KOLEJE
- NOVÉ KOMUNIKACE
- RUŠENÉ KOLEJE
- TRATIVOD
- ZABEZPEČOVACÍ ZAŘÍZENÍ
- KABELY NN
- KABELY VN
- KABELY VVN
- KABELY SDĚLOVACÍ
- PLYNOVÉ VEDENÍ
- KANALIZACE
- VODA
- PRODUKTOVOD
- KABELOVOD
- PROTIHLUKOVÉ STĚNY
- ŽELEZNIČNÍ MOSTY
- OPLOCENÍ
- CIZÍ INVESTICE
- ZÁBOR TRVALÝ
- ZÁBOR DOČASNÝ

- ▨ NÁSTUPIŠTĚ
- ▨ VOZOVKY
- ▨ CHODNÍKY
- ▨ DEMOLICE
- ▨ ZAŘÍZENÍ STAVENIŠTĚ

Technologická část

Železniční zabezpečovací zařízení

Staniční zabezpečovací zařízení (SSZ)

PS-03-01-01	žst. Čelákovice, staniční zabezpečovací zařízení
PS-05-01-01	žst. Mstětice, staniční zabezpečovací zařízení

Traťové zabezpečovací zařízení (TZZ)

PS-04-01-01	Čelákovice - Mstětice, traťové zabezpečovací zařízení

Dálkové ovládání zabezpečovacího zařízení (DOZ)

PS-00-01-01	Lysá nad Labem - Praha Vysočany DOZ

Železniční sdělovací zařízení

Kabelizace (místní dálková) včetně přenosových systémů

PS-00-02-01.2	Lysá nad Labem - Praha Vysočany, DOK a TK
PS-00-02-11.2	Lysá nad Labem - Praha Vysočany, přenosový systém
PS-03-02-01.2	žst. Čelákovice, místní kabelizace
PS-03-02-03.2	Čelákovice - Brandýs nad Labem, DOK a TK
PS-03-02-04.2	Čelákovice - Mochov, DOK a TK
PS-04-02-01	Čelákovice - Mstětice, úpravy stávajícího DK
PS-05-02-01	žst. Mstětice, místní kabelizace
PS-05-02-02	žst. Mstětice, úpravy DK

Vnitřní sdělovací zařízení (vnitřní instalace, ITZ, EPS, EZS, atd.)

PS-05-02-11	žst. Mstětice, ITZ
PS-05-02-12	žst. Mstětice, EZS
PS-05-02-14	žst. Mstětice, sdělovací zařízení

Informační zařízení (rozhlas pro cestující, informační a kamerový systém)

PS-05-02-21	žst. Mstětice, kamerový systém
PS-05-02-22	žst. Mstětice, rozhlasové zařízení
PS-05-02-23	žst. Mstětice, informační systém

Rádiové spojení

PS-05-02-31	žst. Mstětice, úpravy MRS

Dálková kontrola a ovládání vybraných sdělovacích zařízení

PS-99-02-01	Úpravy CDP Praha

Silnoproudá technologie včetně DŘT

Dispečerská řídící technika (DŘT)

PS-05-06-01	žst. Mstětice, DŘT
PS-99-06-01	ED Praha Křenovka, doplnění DŘT

Dálkové ovládání železniční infrastruktury (DDTS ŽDC)

PS-03-07-01	žst. Čelákovice, DDTS ŽDC
PS-05-07-01	žst. Mstětice, DDTS ŽDC
PS-99-07-01	InS a klientská pracoviště, DDTS ŽDC

Technologie transformačních stanic vn/nn (energetika)

PS-04-03-01	Čelákovice - Mstětice, stožárová trafostanice 22/0,4kV
PS-04-03-02	Čelákovice - Mstětice, posklizňová linka, TS 22/0,4kV
PS-05-03-01	žst. Mstětice, ts 22/0,4kV, část SŽDC

Napájení zabezpečovacích a sdělovacích zařízení z trakčního vedení

PS-05-03-11	žst. Mstětice, měnič pro napájení zabezpečovacího zařízení
PS-05-03-12	žst. Mstětice, rozvaděč zajištěné sítě

Stavební část

Inženýrské objekty

Železniční svršek a spodek

Železniční svršek

SO-04-10-01	Čelákovice - Mstětice, železniční svršek
SO-05-10-01	žst. Mstětice, železniční svršek
SO-05-10-02	žst. Mstětice - vlečky ČEPRO, železniční svršek
SO-00-10-01	Čelákovice - Mstětice, výstroj a značení trati

Železniční spodek

SO-04-11-01	Čelákovice - Mstětice, železniční spodek
SO-05-11-01	žst. Mstětice, železniční spodek
SO-05-11-02	žst. Mstětice - vlečky ČEPRO, železniční spodek
SO-04-11-01.1	Čelákovice - Mstětice, železniční spodek, úprava komunikací

Nástupiště

SO-05-14-01	žst. Mstětice, nástupiště

Železniční přejezdy

SO-03-13-02	žst. Čelákovice, železniční přejezd v km 0,289 trati Čelákovice - Mochov
SO-05-13-01	žst. Mstětice, železniční přejezd v km 13,845 - zrušení
SO-05-13-02	žst. Mstětice, železniční přejezd v km 14,772 - zrušení
SO-05-13-03	žst. Mstětice, železniční přejezd přes vlečku ACHP v km 0,132

Mosty, propustky a zdi

Železniční mosty

SO-04-20-01	Čelákovice - Mstětice, železniční most ve st. km 9,008
SO-04-20-02	Čelákovice - Mstětice, železniční most ve st. km 9,103
SO-04-20-06	Čelákovice - Mstětice, železniční most ve st. km 9,243
SO-04-20-03	Čelákovice - Mstětice, železniční most ve st. km 10,299
SO-04-20-04	Čelákovice - Mstětice, železniční most v ev. km 10,822 - zrušení
SO-04-20-05	Čelákovice - Mstětice, železniční most v ev. km 12,408
SO-05-20-01	žst. Mstětice, železniční most - podchod pro cestující ve st. Km 13,670

Železniční propustky

SO-04-21-01	Čelákovice - Mstětice, propustek ve st. km 9,330
SO-04-21-02	Čelákovice - Mstětice, propustek ve st. km 9,600
SO-04-21-03	Čelákovice - Mstětice, propustek v ev. km 11,385 - zrušení
SO-04-21-04	Čelákovice - Mstětice, propustek v ev. km 11,565
SO-04-21-05	Čelákovice - Mstětice, propustek v ev. km 12,103
SO-04-21-06	Čelákovice - Mstětice, propustek ve st. km 11,930
SO-04-21-07	Čelákovice - Mstětice, propustek v ev. km 12,737
SO-04-21-08	Čelákovice - Mstětice, propustek v ev. km 13,666
SO-05-21-01	žst. Mstětice, propustek v ev. km 14,569

Opěrné a zárubní zdi

SO-04-24-01	Čelákovice - Mstětice, opěrná zeď ve st. km 9,335 - 9,520

Mostní objekty na komunikacích

SO-04-25-01	Čelákovice - Mstětice, most v km 0,239 přeložky komunikace III/2455
SO-04-25-02	Čelákovice - Mstětice, propustek v km 0,102 přeložky komunikace III/2455
SO-04-25-03	Čelákovice - Mstětice, silniční most na přístupové komunikaci v km 0,280
SO-05-25-01	žst. Mstětice, silniční most - nadjezd ve st. km 13,386
SO-05-25-02	žst. Mstětice, silniční most přes Čelákovický potok na silnici II/101
SO-05-25-03	žst. Mstětice, silniční most přes Čelákovický potok na doprovodné kom.

Ostatní inženýrské objekty (inženýrské sítě a hydrotechnické objekty)

Sdělovací

SO-04-73-01	Čelákovice - Mstětice, úprava tras kabelů ČEZ ICT v žkm 12,370-12,980
SO-04-73-01	Čelákovice - Mstětice, úprava tras kabelů ČEZ ICT v žkm 12,370-12,980
SO-04-73-02	Úprava trasy kabelu CETIN v žkm 11,780
SO-05-73-01	Úprava trasy kabelu UPC v žkm 13,093
SO-05-73-02	Úprava trasy kabelu CETIN v žkm 13,300
SO-05-73-03	Úprava trasy kabelu ČEZ ICT v žkm 14,313
SO-05-73-04	Úprava trasy kabelu VUSS Praha v žkm 14,351
SO-05-73-05	Úprava trasy kabelu NET4GAS v žkm 14,438
SO-05-73-06	Úprava trasy kabelu Dial Telecom v žkm 14,438
SO-05-73-07	Úprava trasy kabelu Dial Telecom v žkm 14,470
SO-05-73-08	Úprava trasy kabelů Türk Telekom International CZ s.r.o. v žkm 14,470
SO-05-73-09	Úprava trasy kabelů OPTILINE v žkm 14,470

Venkovní vedení VN/VVN

SO-04-74-01	Čelákovice - Mstětice, km 9,530 - úprava venkovního vedení VVN 110kV ČEZ
SO-04-74-02	Čelákovice - Mstětice, km 9,550 - úprava venkovního vedení VVN 110kV ČEZ
SO-04-74-03	Čelákovice - Mstětice, km 9,580 - úprava venkovního vedení VVN 110kV ČEZ
SO-04-74-04	Čelákovice - Mstětice, km 9,177 - úprava venkovního vedení VN 22kV ČEZ
SO-04-74-05	Čelákovice - Mstětice, km 9,187 - úprava venkovního vedení VN 22kV ČEZ
SO-04-74-06	Čelákovice - Mstětice, km 10,170 - úprava venkovního vedení VN 22kV ČEZ
SO-04-74-07	Čelákovice - Mstětice, km 9,340 - úprava vedení nn ČEZ
SO-04-74-08	Čelákovice - Mstětice, úprava veřejného osvětlení města Čelákovice
SO-04-74-09	Čelákovice - Mstětice, přeložka trati v km 9,000-10,500 - úprava rozvodu nn areálu posklizňové linky
SO-04-74-10	Čelákovice - Mstětice, přeložka trati v km 9,000-10,500 - přípojka VN 22kV pro TS v areálu posklizňové linky
SO-04-74-12	Čelákovice - Mstětice, km 13,060 - úprava vedení nn ČEPRO
SO-05-74-01	žst. Mstětice, úprava veřejného osvětlení obce Mstětice

Hydrotechnické objekty

SO-04-75-01	Čelákovice - Mstětice, úprava vodoteče podél silnice III/2455
SO-05-75-01	žst. Mstětice, úprava Čelákovického potoka ve st. km 13,836

Rekultivace

SO-00-82-01	Čelákovice - Mstětice, biologická rekultivace

Potrubní vedení (voda, plyn, kanalizace)

Vodovody a kanalizace

SO-04-70-01	Čelákovice - Mstětice, kanalizace od propustku v st. km 11,930
SO-04-70-02	Čelákovice - Mstětice, přeložka kanalizace v km 9,000
SO-04-70-03	Čelákovice - Mstětice, posklizňová linka, přeložka kanalizace
SO-04-71-01	Čelákovice - Mstětice, posklizňová linka, vodovod
SO-04-71-02	Čelákovice - Mstětice, přeložka vodovodu v km 9,000
SO-05-70-01	žst. Mstětice, provozní budova, dešťová kanalizace
SO-05-71-01	žst. Mstětice, provozní budova, vodovodní přípojka

Plynovody a ostatní média

SO-04-72-01	Čelákovice - Mstětice, přeložka STL plynovodu v st. km 9,255
SO-04-72-02	Čelákovice - Mstětice, přeložka VTL plynovodu DN 500 v st. km 9,887
SO-04-72-03	Čelákovice - Mstětice, přeložka VTL plynovodu DN 300 v st. km 9,910
SO-04-72-04	Čelákovice - Mstětice, přeložka VTL plynovodu DN 100 v st. km 10,263
SO-04-72-06	Čelákovice - Mstětice, přeložka produktovodu DN 200 v km 13,581
SO-04-72-07	Čelákovice - Mstětice, přeložka ropovodu DN 500 v km 13,630

Pozemní komunikace

SO-04-30-01	Čelákovice - Mstětice, přeložka silnice III/2455
SO-04-30-02	Čelákovice - Mstětice, přístupová komunikace k bytovkám od silnice III/2455
SO-04-30-03	Čelákovice - Mstětice, přístupová komunikace v km 0,280
SO-04-32-01	Čelákovice - Mstětice, posklizňová linka, úprava komunikací
SO-04-31-01	Čelákovice - Mstětice, přeložka cesty v km 10,4 přeložky
SO-04-31-02	Čelákovice - Mstětice, přeložka cesty ke skládce v km 10,4-10,6 přeložky
SO-04-31-03	Čelákovice - Mstětice, přeložka cesty v km 12,3-13,1 přeložky
SO-04-31-04	Čelákovice - Mstětice, polní cesta v km 9,5-10,2 přeložky
SO-04-31-05	Čelákovice - Mstětice, polní cesta v km 10,830-11,640 (n.km 10,310-11,120)
SO-05-30-01	žst. Mstětice, přeložka silnice II/101 v žkm 13,950
SO-05-30-02	žst. Mstětice, doprovodná komunikace v žkm 13,950 vlevo trati
SO-05-30-03	žst. Mstětice, doprovodná komunikace v žkm 13,950 vpravo trati
SO-05-30-04	žst. Mstětice, přeložka místní komunikace
SO-05-32-01	žst. Mstětice, zpevněné plochy
SO-05-30-05	žst. Mstětice, příjezdová komunikace k rodinným domům

Kabelovody, kolektory

SO-05-44-01	žst. Mstětice, kabelovod

Protihlukové objekty

SO-04-50-01	Čelákovice - Mstětice, PHS v km 9,205-9,332 vpravo
SO-04-50-02	Čelákovice - Mstětice, PHS v km 9,170-9,480 vlevo
SO-05-50-01	žst. Mstětice, PHS v km 13,861-13,935 vpravo

Pozemní stavební objekty

Budovy

SO-04-40-01	Čelákovice - Mstětice, posklizňová linka, požární nádrž
SO-04-40-02	Čelákovice - Mstětice, trafostanice - posklizňová linka
SO-04-40-03	Čelákovice - Mstětice, posklizňová linka, sklad a úpravy objektů
SO-04-40-04	Čelákovice - Mstětice, posklizňová linka, vodárna
SO-05-40-02	žst. Mstětice, provozní budova
SO-05-40-03	žst. Mstětice, DAK - stavební část

Přístřešky

SO-05-41-01	žst. Mstětice, přístřešky pro cestující, zastřešení výstupů z podchodu

Drobná architektura, oplocení

SO-04-42-01	Čelákovice - Mstětice, posklizňová linka, oplocení maj Statek Vyšehořovice
SO-04-42-02	Čelákovice - Mstětice, skládka, oplocení v km 10,4 přeložky maj TOS Met
SO-05-42-01	žst. Mstětice, drobná architektura

Orientační systém

SO-05-43-01	žst. Mstětice, orientační systém

Demolice

SO-04-45-01	Čelákovice - Mstětice, demolice - stavebniny
SO-04-45-02	Čelákovice - Mstětice, demolice jiné
SO-04-45-03	Čelákovice - Mstětice, demolice - posklizňová linka
SO-05-45-01	žst. Mstětice, demolice drážní
SO-05-45-02	žst. Mstětice, demolice Výpravní budova

Trakční a energetická zařízení

Trakční vedení

SO-03-60-01.2	žst. Čelákovice, trakční vedení
SO-04-60-01	Čelákovice - Mstětice, trakční vedení
SO-05-60-01	žst. Mstětice, trakční vedení
SO-05-60-02	žst. Mstětice, neutrální pole - nadjezd ve st. km 13,386

Ohřev výměn

SO-03-64-01.2	žst. Čelákovice, EOV
SO-05-64-01	žst. Mstětice, EOV

Rozvody VN, nn, osvětlení a dálkové ovládání odpojovačů

SO-03-62-02.2	žst. Čelákovice, DOÚO
SO-03-62-02.3	NS Čelákovice, DOÚO, světelná návěst č.50
SO-04-62-01	Čelákovice - Mstětice, provizorní odb. Záluží - přípojka nn, osvětlení a DOÚO
SO-05-62-01	žst. Mstětice, rozvod nn a osvětlení
SO-05-62-02	žst. Mstětice, DOÚO
SO-05-62-03	žst. Mstětice, přípojka VN 22kV pro TS

Ukolejnění kovových konstrukcí

SO-04-61-01	Čelákovice - Mstětice, ukolejnění kovových konstrukcí
SO-05-61-01	žst. Mstětice, ukolejnění kovových konstrukcí

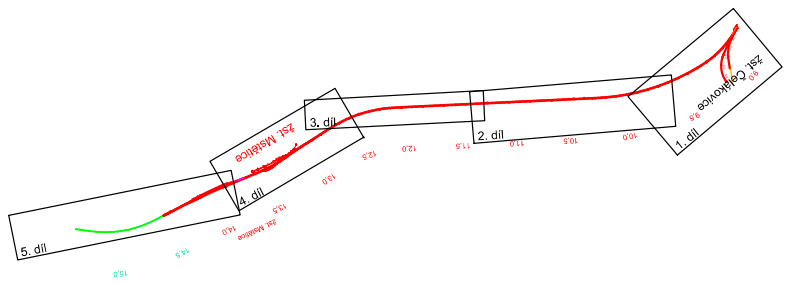
žst. Čelákovice
1. díl
2. díl
3. díl
4. díl
5. díl
žst. Mstětice
9,0
9,5
10,0
10,5
11,0
11,5
12,0
12,5
13,0
13,5
14,0
14,5
15,0

Souřadnicový systém S-JTSK
Výškový systém Bpv

01	Úprava dle projednání v rámci ÚŘ	22.11.2016	A. Valová	
Změna:	Název změny:	Datum:	Provedl:	Podpis:

Investor, objednatel:

SŽDC
Správa železniční dopravní cesty

Správa železniční dopravní cesty, státní organizace
Dlážděná 1003/7
110 00 Praha 1

Kontaktní adresa:

Správa železniční dopravní cesty, s.o.
Stavební správa západ
Sokolovská 278/1955,
190 00 Praha 9

METROPROJEKT Praha a.s.
nám. I. P. Pavlova 2/1786
120 00 Praha 2

generální ředitel: Ing. David Krása
tel.: +420 296 154 105
www.metroprojekt.cz
info@metroprojekt.cz

METROPROJEKT

Souprava číslo:

HIP: **David Benda** Podpis: Benda
tel.: **+420 296 154 333**
Stupeň: **PD (DUR)**

Název a účel díla:

Optimalizace traťového úseku Čelákovice (mimo) - Mstětice (včetně)

Zpracovatelský útvar: **S 60**
tel.: **+ 420 296 154 247**
Vedoucí útvaru: **Ing. Petr Zobal** Podpis:

Název části díla:

Situace stavby
Koordinační situace stavby

C
C.2

Odpovědný projektant: **dle příloh** Podpis:
Vypracoval: **A. Valová, Ing. I. Gottwaldová** Podpis:
Skart. znak: **V20/2037** Datum: **03/2016**
Počet formátů: **9x A4** Měřítko: **1:1000**

Název přílohy:

Koordinační situace - 3. díl
km 11,350 - km 12,500

Změna: **01**
Číslo příl.: **005**

IČD:	15	6590	20	02	00	00